

STAD MECHELEN
Gemeenteraad – Uittreksel uit de notulen
Vergadering van 28 maart 2017 - Openbare zitting

Aanwezig: Rita Van den Bossche, voorzitter
Bart Somers, burgemeester
Marc Hendrickx, Walter Schroons, Greet Geypen, Marina De Bie,
Katleen Den Roover, Björn Siffer, Stefaan Deleus, Koen Anciaux,
schepenen
Frank Nobels, Bart De Nijn, Ali Salmi, Magda Van Loon, Catherine
François, Hans Keldermans, Caroline Gennez, Karel Geys, Hamid Riffi,
Fabienne Blavier, Glenn Nason, Alexander Vandersmissen, Kristof
Calvo, Tine Van den Brande, Farid Bennasser, Melikan Kucam, Martine
De Raedemaeker, Johan De Vleeshouwer, Patrick Princen, Zineb El
Boussaadani, Jan Verbergt, Kerstin Hopf, Patricia Verbeeck, Freya
Perdaens, Anne Delvoye, gemeenteraadsleden
Erik Laga, stadssecretaris

35. RUIMTELIJKE ORDENING. Voorlopige vaststelling van het rooilijn - en innemingsplan gedeeltelijke verlegging voetweg nr. 26 ter hoogte van Dorpstraat 5 te Leest.

De beslissing wordt genomen met eenparigheid van stemmen.

Motivering

Voorgeschiedenis

- Er werd een voortraject gestart in voorbereiding van een gedeeltelijke verlegging van een voetweg te Leest
- College 17 maart 2016 punt 87: Principiële goedkeuring van het rooilijn- en innemingsplan - rooilijnplan gedeeltelijke verlegging voetweg nr. 26 ter hoogte van Dorpstraat 5 te Leest. Verwijzing naar de gemeenteraad.

Feiten en context

In dit kader werd een rooilijndossier ingediend door Jelle Broothaerts, Landmeter Expert in opdracht van Bruno Iwens, dorpsstraat 5, 2811 Leest.

- Kadaster: 6de afdeling sectie B, nummers 224m en 224d.
- Gelegen aan gemeenteweg: Huidige aansluiting ter hoogte van Kouter waarbij er nu een verlegging wordt aangevraagd waarbij de nieuwe aansluiting wordt gelegd ter hoogte van Dorpstraat nr. 5 (zie plan bijlage).

Het uitgangspunt voor deze aanvraag is dat na gedeeltelijke verlegging de gebruikers van de voetweg een eenduidig en verhard traject, met verhoogd zichtbaarheid, kunnen volgen dat vlakbij het huidige tracé van de voetweg is gelegen. Voor verdere informatie zie motivatienota Jelle Broothaerts. (zie bijlage)

Juridische grond

Decreet van 8 mei 2009 houdende de vaststelling en realisatie van de rooilijnen.

Argumentatie

Het uitgangspunt voor deze aanvraag is dat na gedeeltelijke verlegging de gebruikers van de voetweg een eenduidig en verhard traject, met verhoogd zichtbaarheid, kunnen volgen dat vlakbij het huidige tracé van de voetweg is gelegen. Voor verdere informatie zie motivatienota Jelle Broothaerts. (zie bijlage)

Het rooilijnplan betreft de gedeeltelijke verlegging van de voetweg nr. 26. De nieuwe ontsluiting van de voetweg zal worden gerealiseerd langs Dorpstraat 5 te Leest en op kosten van de aanvrager (zie bijlage verbintenis van de aanvrager).

Na het openbaar onderzoek zal het dossier opnieuw worden voorgelegd aan het college met de resultaten van het openbaar onderzoek, om principiële standpunt in te nemen en door te verwijzen naar de gemeenteraad voor de definitieve vaststelling.

Besluit:

Artikel 1

De gemeenteraad besluit tot voorlopige vaststelling aan het rooilijn- en innemingsplan gedeeltelijke verlegging voetweg nr. 26 ter hoogte van Dorpstraat 5 te Leest.
(bijlage)


Namens de gemeenteraad:

De stadssecretaris
(get.) Erik Laga

De voorzitter
(get.) Rita Van den Bossche


Voor eensluidend uittreksel:
NAMENS DE GEMEENTERAAD:

Bij verordening:

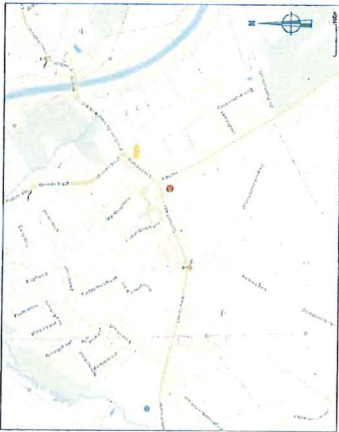

Erik Laga
stadssecretaris




Mechelen, 31 maart 2017


Rita Van den Bossche
voorzitter


Topografische kaart - liggingplan



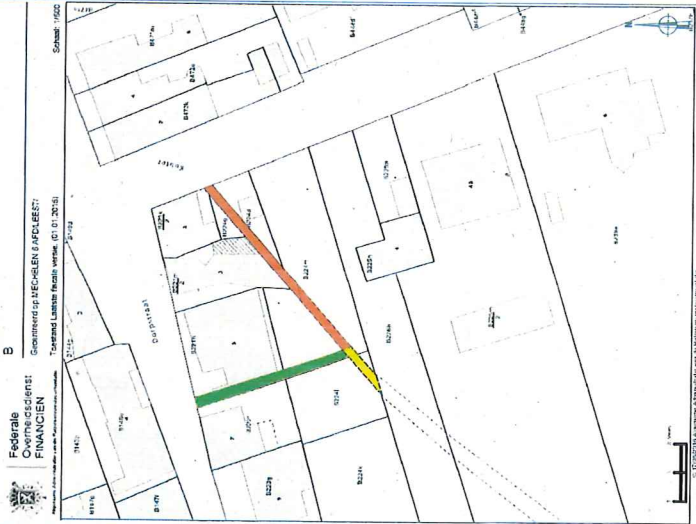
Uitbreidel gebiedsplan



Atlas der buurtwegen - Stad Mechelen (Leest)



Detailplan 2



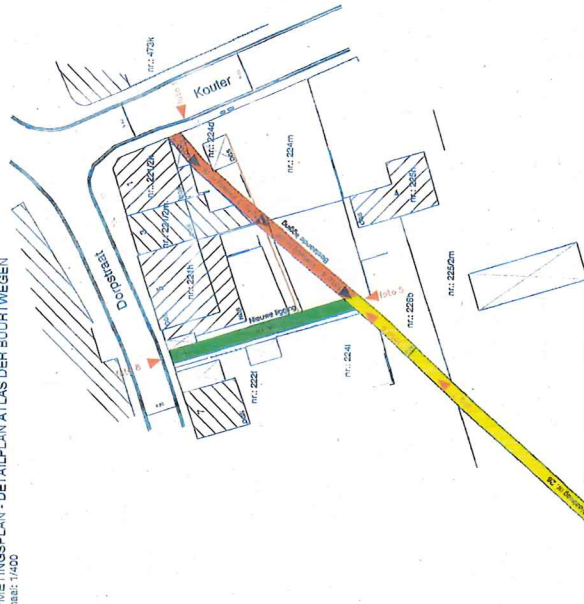
Legende:

- Af te schaffen voetweg
- Te behouden voetweg
- Nieuw tracé voetweg

NR	X	Y
1	10247.000	10250.000
2	10247.000	10250.000
3	10247.000	10250.000
4	10247.000	10250.000

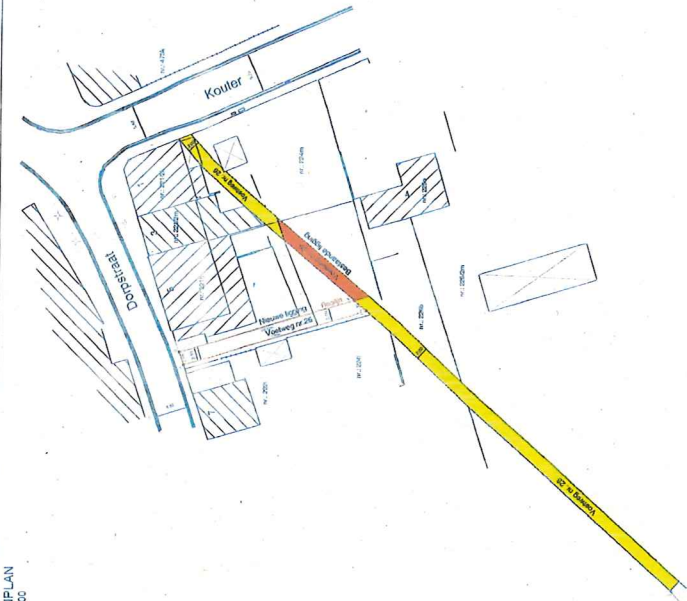
.be

ORNIETINGSPLAN - DETAILPLAN ATLAS DER BUURTWEGEN
Schaal: 1:400



Kadasterlosgen:					
Nr.	Naam eigenaar	Stelsel	Nr.	Oppervlakte te vestigen	Oppervlakte nieuwe ligging
1	Stads Inwoner	B	2244	38.50	81.52
2	Stad Mechelen	B	2245	37.78	0.00

ROOILUNPLAN
Schaal: 1:400



Provincie ANTWERPEN
Arrondissement MECHELEN
Gemeente MECHELEN
Atlasgemeente LEEST

ROOILUNPLAN (DEEL) VOETWEG NR. 26
"Senter nr. 26"

GEDEELTELIJKE VERLEGGING VOETWEG NR. 26

Norme het Gege van Burgemeester en Schepenen
Het College van Burgemeester en Schepenen bevestigd dit ontwerp plan van gemeentemiddele van vooige van het publiek van 2
nietgeopend opzichts het openbaar productie van

Bl. bevel Voorzitter gemeenteraad
De Schepenen Voorzitter gemeenteraad
Voorzitter gemeenteraad
Gedein in deindele aanvraagd door de gemeenteraad in
zitting van
Bl. bevel
De Schepenen Voorzitter gemeenteraad

Provincie ANTWERPEN
MIDDELEDEELTALIE
Arrondissement
In opdracht:
Cathy Bink
Provinciearrondissement

Kadasterlosgen:
Stelsel
Stelsel
Stelsel B - nr. 2244, 2245
Atlas der buurtwegen: Gemeente Leest
Draagplan nr. 2
Oppervlakte tot:
Binnenw. van G.V. - Landbouw-oppervl.
Permeabiliteitsoppervl. - 2000 M² Mechelen
Met. Jhr. Inhoud van de buurtwegen
Datum: 2018, 08/08
Datum: 17/08/2018