















**Bestaande toestand**

**Legende**

-  Contour RUP 'Zorro'
-  Appartement
-  Bedrijfsgebouw (gesloopt)
-  Bijgebouw
-  Electriciteitskabine
-  Garage
-  Eengezinswoning
-  Tuinhuis
-  Plat dak
-  Zadel-/lessenaars-/schilddak
-  Mansarde-/wolfsdak
-  Waterloop
-  Grens zone zwakke weggebruiker
-  Buurtwegen



1:1.000

GRB. Bron: AGIV Agentschap voor Geografische Informatie Vlaanderen (2016)  
Ortofoto's: GIB-Vlaanderen (2013). Bron: GIV-Vlaanderen  
Transportnetwerk (NAVTEC - GIS-Vlaanderen). AGIV Agentschap voor  
Geografische Informatie Vlaanderen  
Buurtwegen: Eigen weergave, Interpretatie van Atlas der Buurtwegen

PROVINCIE  
ARRONDISSEMENT  
STAD

ANTWERPEN  
MECHELEN  
MECHELEN

**RUIMTELIJK UITVOERINGSPLAN:  
RUP ZORRO**

**Bestaande toestand**

Datum: 9 juni 2017  
Plannummer: 01

Voorlopig aanvaard door de gemeenteraad van Mechelen in de zitting van .....

De secretaris,  
E. Laga

De Voorzitter,  
R. Van den Bossche

Het college van burgemeester en schepenen bevestigt dat onderhavig document voor iedereen ter inzage lag gedurende het openbaar onderzoek vanaf ..... tot en met .....

De secretaris,  
E. Laga

De Burgemeester,  
B. Somers

Definitief aanvaard door de gemeenteraad van Mechelen in de zitting van .....

De secretaris,  
E. Laga

De Voorzitter  
R. Van den Bossche



Opdrachtgever:

Stad Mechelen  
Grote Markt 21  
2800 Mechelen  
015 28 00 00

Ontwerper:

Katrien De Mets

IGEMO  
Schoutetstraat 2  
2800 Mechelen  
015 28 77 50

Projectnummer: 30302307

