


# RUP Zonevreemde recreatie Stad Mechelen


Onteigeningsplan

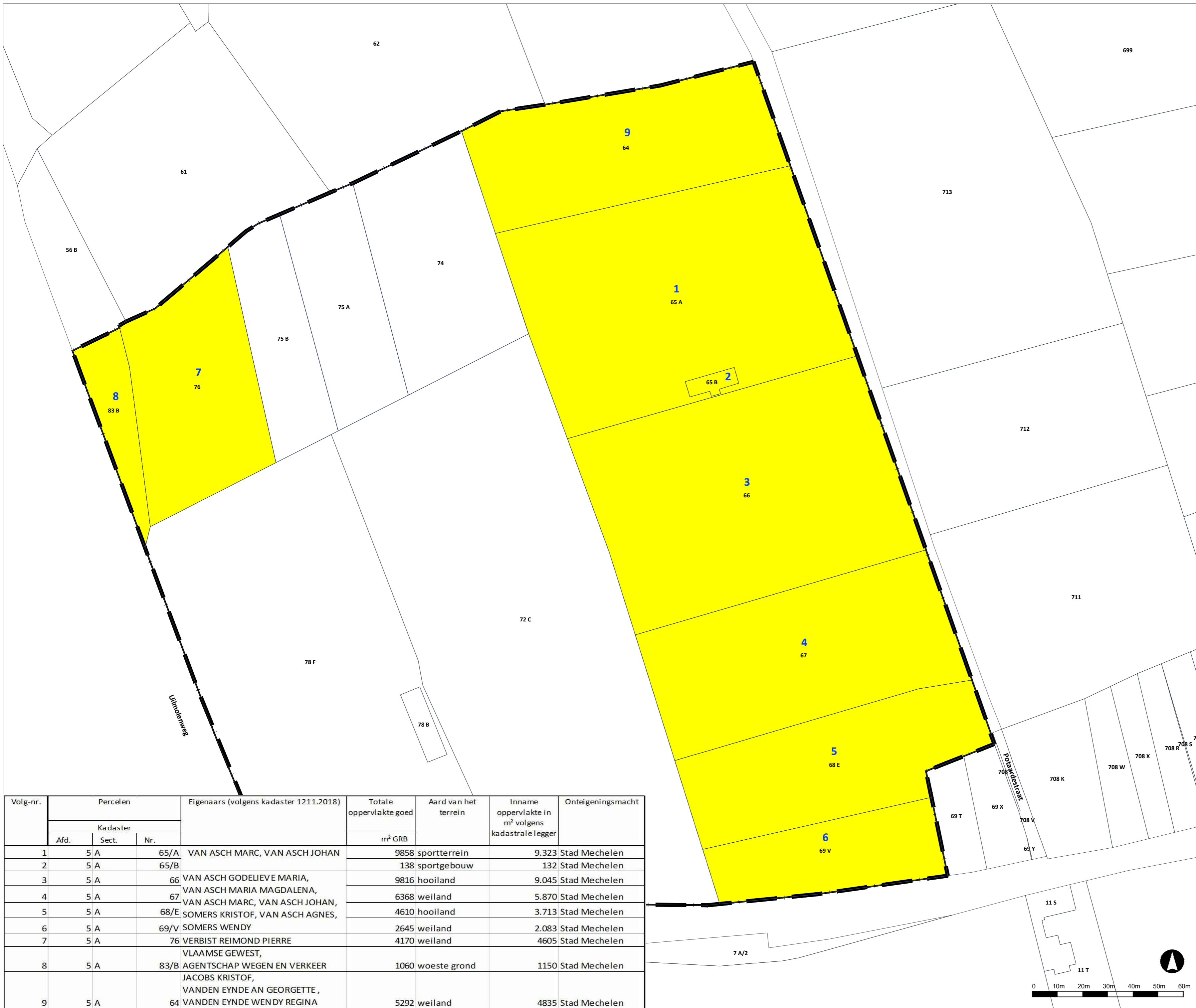
Deelplan Sportcluster Vrijbroekpark  
(nr.0)

## Legende

 RUP begrenzing

 Kadastrale percelen (Adp)

 Te onteigenen percelen



Volg-nr.	Percelen			Eigenaars (volgens kadaster 1211.2018)	Totale oppervlakte goed m <sup>2</sup> GRB	Aard van het terrein	Inname oppervlakte in m <sup>2</sup> volgens kadastrale legger	Onteigeningsmacht
	Kadaster							
	Afd.	Sect.	Nr.					
1	5 A	65/A	VAN ASCH MARC, VAN ASCH JOHAN	9858 sportterrein	9.323	Stad Mechelen		
2	5 A	65/B		138 sportgebouw	132	Stad Mechelen		
3	5 A	66	VAN ASCH GODELIEVE MARIA, VAN ASCH MARIA MAGDALENA, VAN ASCH MARC, VAN ASCH JOHAN,	9816 hooiland	9.045	Stad Mechelen		
4	5 A	67	SOMERS KRISTOF, VAN ASCH AGNES,	6368 weiland	5.870	Stad Mechelen		
5	5 A	68/E	SOMERS KRISTOF, VAN ASCH AGNES,	4610 hooiland	3.713	Stad Mechelen		
6	5 A	69/V	SOMERS WENDY	2645 weiland	2.083	Stad Mechelen		
7	5 A	76	VERBIST REIMOND PIERRE	4170 weiland	4605	Stad Mechelen		
8	5 A	83/B	VLAAMSE GEWEST, AGENTSCHAP WEGEN EN VERKEER JACOBS KRISTOF, VANDEN EYNDE AN GEORGETTE, VANDEN EYNDE WENDY REGINA	1060 woeste grond	1150	Stad Mechelen		
9	5 A	64	VANDEN EYNDE WENDY REGINA	5292 weiland	4835	Stad Mechelen		

Oprichtgever:  
Stad Mechelen  
Grote Markt 21  
2800 Mechelen



Ruimtelijk planner  
E. Mulkens

Gezien en voorlopig vastgesteld door de gemeenteraad  
in zitting van 2 Maart 2020

De Algemeen directeur,

De Voorzitter

Erik Laga

Fabienne Blavier

Het college van burgemeester en schepenen bevestigt dat onderhavig plan  
ter inzage van het publiek in het gemeentehuis werd neergelegd  
van 23 maart 2020 tot 22 juni 2020

De Algemeen directeur,

De Burgemeester

Erik Laga

Bart Somers

Gezien en definitief vastgesteld door de gemeenteraad  
in zitting van 14 December 2020

De Algemeen directeur,

De Voorzitter

Erik Laga

Fabienne Blavier

Kenmerk: 2217175028/GVA

Datum: November 2020

Formaat: A2

Schaal: 1:1.000

