

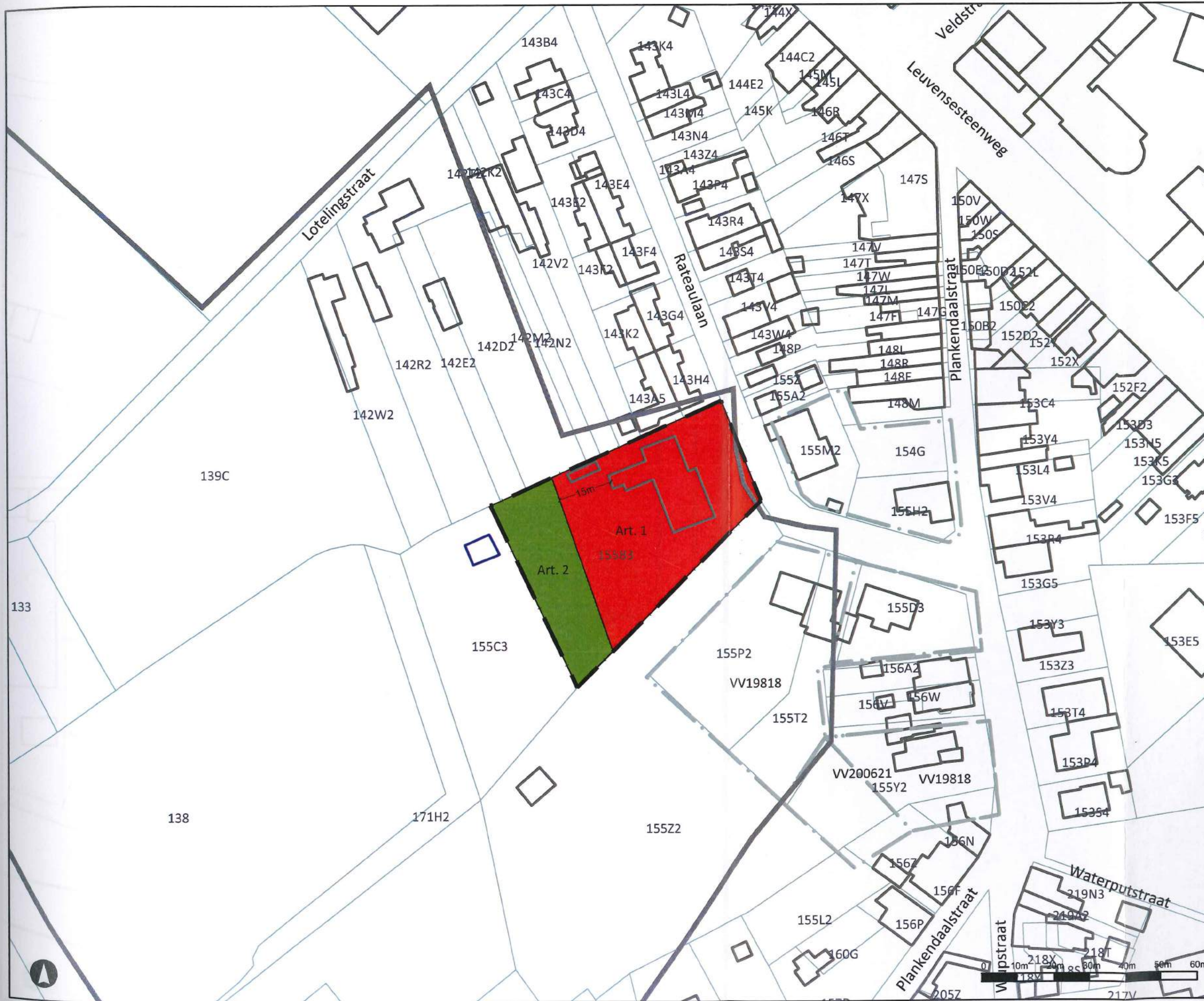
**RUP Zonevremde bedrijven
Stad Mechelen**

Grafisch plan

Deelplan 1
6. Avondrust

Legende

-  RUP begrenzing
-  Kadastrale percelen en gebouwen
-  Gebouw (bestaande toestand)
-  Gewestplanzonering
-  Verkavelingen
-  Art. 1 Woongebied - Avondrust
-  Art. 2 Tuinzone



Ruimtelijk planner,
E. Mulkens
E. Mulkens


Gezien en definitief vastgesteld door de
gemeenteraad in zitting van 31 mei 2016

De Secretaris,
Erik Laga
Erik Laga

De Voorzitter,
Danielle Van Neck
Danielle Van Neck

Bron:
1. GRB, toestand 2011-05-17 (AGIV)
2. Vectoriële versie van het Gewestplan,
MVG-LIN-AROHM, Ruimtelijke Planning,
OC GIS VLAANDEREN (2002)

Kenmerk: 2236695027/bre
Datum: mei 2016
Plannr.: 2/28
Formaat: A3
Schaal: 1:1.000



**RUP Zonevreemde bedrijven
Stad Mechelen**

Grafisch plan

Deelplan 2
7. Belgium Ventiel
22. Disteel Cold

Legende

-  RUP begrenzing
-  Kadastrale percelen en gebouwen
-  Gemeentegrens
-  Gewestplanning
-  Verkavelingen
-  Art. 1 Industriegebied



Ruimtelijk planner,
E. Mulkens
E. Mulkens


Gezien en definitief vastgesteld door de
gemeenteraad in zitting van 31 mei 2016

De Secretaris,
Erik Laga

Danielle Van Neck
De Voorzitter,
Danielle Van Neck

Bron:
1. GRB, toestand 2011-05-17 (AGIV)
2. Vectoriële versie van het Gewestplan,
MVG-LIN-AROHM, Ruimtelijke Planning,
OC GIS VLAANDEREN (2002)

Kenmerk: 2236695027/bre
Datum: mei 2016
Plannr.: 4/28
Formaat: A3
Schaal: 1:2.000



**RUP Zonevremde bedrijven
Stad Mechelen**

Grafisch plan

Deelplan 3
 8. Bellekens
 35. Lecot
 44. Peugeot
 46. Rentacat nv
 61. Verholen
 67. Q8

- Legende**
- RUP begrenzing
 - Kadastrale percelen en gebouwen
 - Gemeentegrens
 - Gewestplanzonering
 - Verkavelingen
 - Op te heffen verkavelingen
 - Art. 1 Industriegebied
 - Art. 2 Zone voor milieubelastende industrieën



Ruimtelijk planner,
E. Mulkens
 E. Mulkens

Gezien en definitief vastgesteld door de
 gemeenteraad in zitting van 31 mei 2016

De Secretaris,
 Erik Laga

De Voorzitter,
 Danielle Van Neck

Bron:
 1. GRB, toestand 2011-05-17 (AGIV)
 2. Vectoriële versie van het Gewestplan,
 MVG-LIN-AROHM, Ruimtelijke Planning,
 OC GIS VLAANDEREN (2002)

Kenmerk: 2236695027/br
Datum: mei 2016
Plannr.: 6/28
Formaat: A3
Schaal: 1:2.000





**RUP Zonevremde bedrijven
Stad Mechelen**

Grafisch plan

Deelplan 4
15. Cuypers en zonen
36. Lemmens
88. Camaco

- Legende**
- RUP begrenzing
 - Kadastrale percelen en gebouwen
 - Gewestplanning
 - Art. 1 Zone voor bedrijfsgebouwen
 - Art. 2 Zone voor bedrijfsgebonden buitenruimte
 - Art. 3 Zone voor groenbuffer
 - Art. 5 Gemengd open ruimtegebied
 - Art. 1bis Bedrijfswoning (overdruk)
 - Art. 4 Ontsluiting (indicatieve aanduiding)

Ruimtelijk planner,
E. Mulkens
E. Mulkens

Gezien en definitief vastgesteld door de
gemeenteraad in zitting van 31 mei 2016

De Secretaris,
Erik Laga

De Voorzitter,
Danielle Van Neck

Bron:
1. GRB, toestand 2011-05-17 (AGIV)
2. Vectoriële versie van het Gewestplan,
MVG-LIN-AROHM, Ruimtelijke Planning,
OC GIS VLAANDEREN (2002)

Kenmerk: 2236695027/br
Datum: mei 2016
Plannr.: 8/28
Formaat: A3
Schaal: 1:1.000



- Legende**
-  RUP begrenzing
 -  Kadastrale percelen en gebouwen
 -  Gewestplanzonering
 -  Verkavelingen
 -  Vergunning 2012/1187
 -  Art. 1 Woongebied met landelijk karakter
 -  Art. 2 Agrarisch gebied



Ruimtelijk planner,
[Signature]
E. Mulkens

Gezien en definitief vastgesteld door de
gemeenteraad in zitting van 31 mei 2016

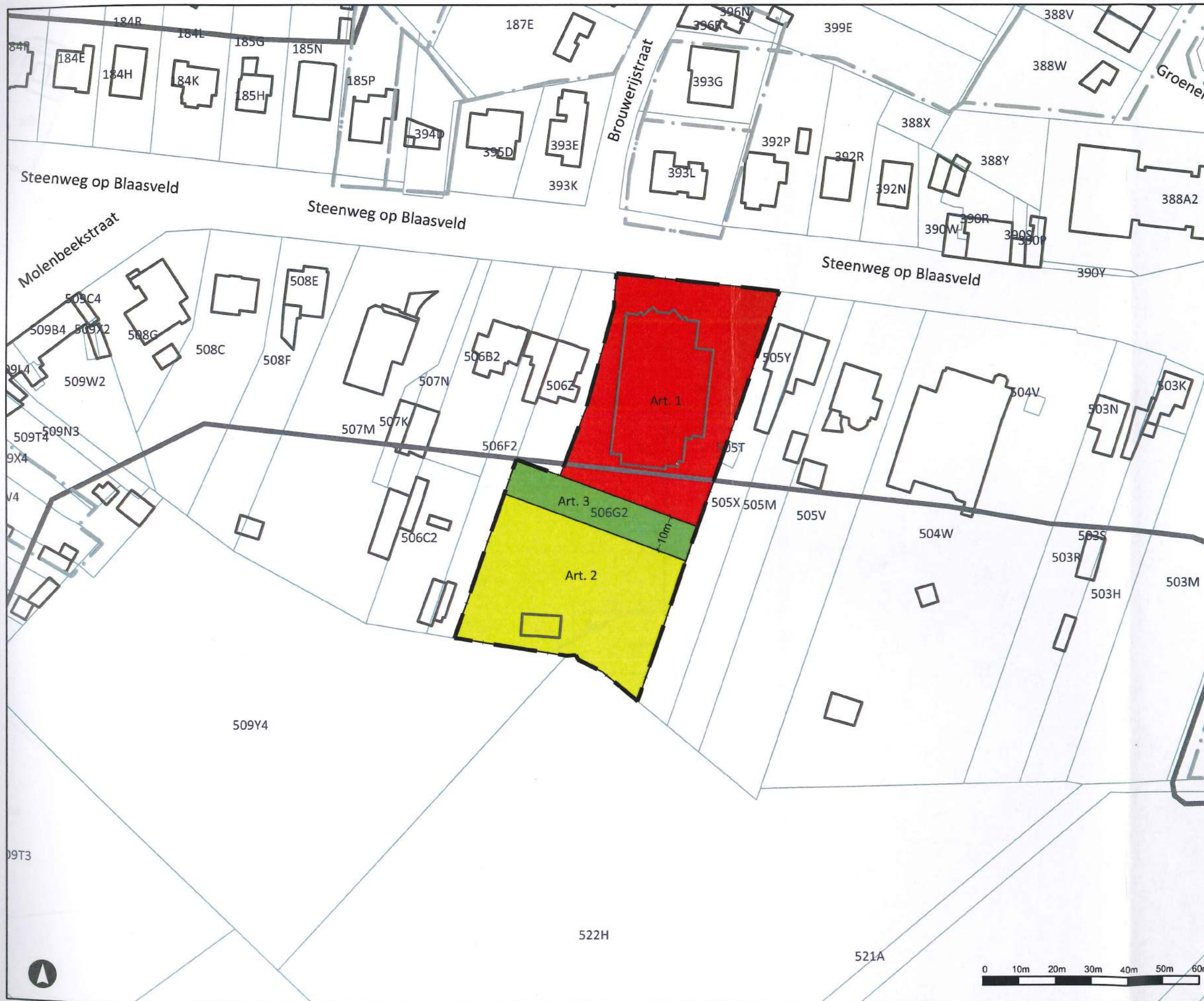
De Secretaris,
Erik Laga

De Voorzitter,
Danielle Van Neck

Bron:
1. GRB, toestand 2011-05-17 (AGIV)
2. Vectoriële versie van het Gewestplan,
MVG-LIN-AROHM, Ruimtelijke Planning,
OC GIS VLAANDEREN (2002)

Kenmerk: 2236695027/bre
Datum: mei 2016
Plannr.: 10/28
Formaat: A3
Schaal: 1:1.000





**RUP Zonevreemde bedrijven
Stad Mechelen**

Grafisch plan

Deelplan 6
33. K-Store (Kewlox)

- Legende**
-  RUP begrenzing
 -  Kadastrale percelen en gebouwen
 -  Gewestplanningering
 -  Verkavelingen
 -  Art. 1 Zone voor wonen
 -  Art. 2 Agrarisch gebied
 -  Art. 3 Zone voor groenbuffer

Ruimtelijk planner,
[Signature]
E. Mulkens

Gezien en definitief vastgesteld door de
gemeenteraad in zitting van 31 mei 2016

De Secretaris,
Erik Laga

[Signature]
De Voorzitter,
Danielle Van Neck

Bron:
1. GRB, toestand 2011-05-17 (AGIV)
2. Vectoriële versie van het Gewestplan,
MVG-LIN-AROHM, Ruimtelijke Planning,
OC GIS VLAANDEREN (2002)

Kenmerk: 2236695027/br
Datum: mei 2016
Plannr.: 12/28
Formaat: A3
Schaal: 1:1.000





**RUP Zonevremde bedrijven
Stad Mechelen**

Grafisch plan

Deelplan 7
23. Dockx en Co bvba

- Legende**
- RUP begrenzing
 - Kadastrale percelen en gebouwen
 - Gewestplanzonering
 - Verkavelingen
 - Art. 1 Zone voor ambachtelijke bedrijven en KMO's
 - Art. 2 Zone voor bedrijfsgebonden buitenruimte
 - Art. 3 Zone voor groenbuffer
 - Art. 4 Nabestemming bosgebied (overdruk)

Ruimtelijk planner,
[Signature]
E. Mulkens

Gezien en definitief vastgesteld door de
gemeenteraad-in zitting van 31 mei 2016

De Secretaris,
Erik Laga

De Voorzitter,
Danielle Van Neck

Bron:
1. GRB, toestand 2011-05-17 (AGIV)
2. Vectoriële versie van het Gewestplan,
MVG-LIN-AROHM, Ruimtelijke Planning,
OC GIS VLAANDEREN (2002)

Kenmerk: 2236695027/br
Datum: mei 2016
Plannr.: 14/28
Formaat: A3
Schaal: 1:1.500



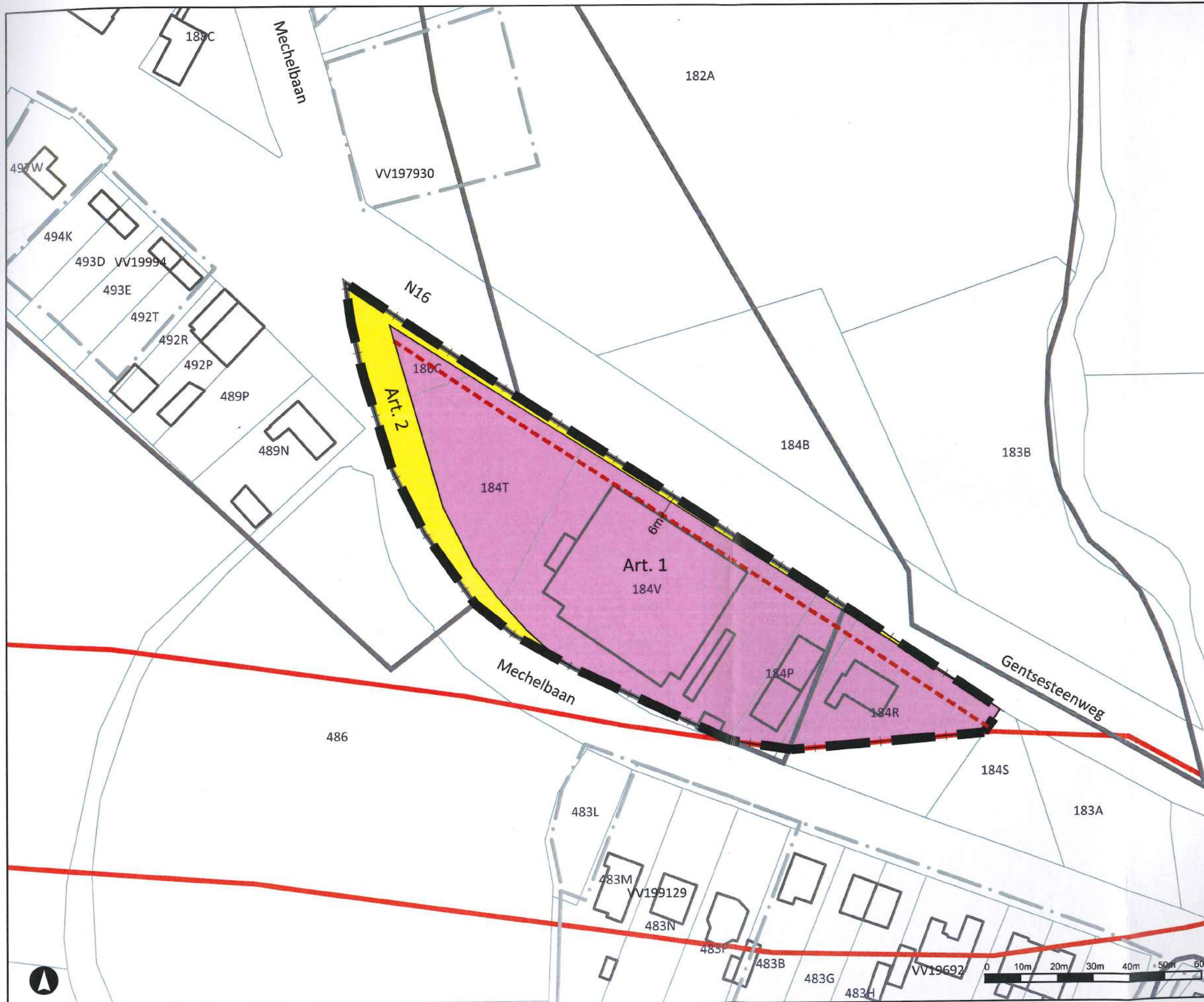
**RUP Onderzoek KMO - en
Industriegebieden op het gewestplan
Stad Mechelen**

Grafisch plan

Deelplan 8
69. Shell

Legende

-  RUP begrenzing
-  Kadastrale percelen en gebouwen
-  Gewestplanzonering
-  Gewestplanzonering - reservatiestrook
-  Art. 1 Zone voor ambachtelijke bedrijven en KMO's
-  Art. 2 Zone voor openbare wegen
-  Voorgevelbouwlijn



Ruimtelijk planner,
E. Mulkens

Gezien en definitief vastgesteld door de
gemeenteraad in zitting van 31 mei 2016

De Secretaris,
Erik Laga

De Voorzitter,
Danielle Van Neck

Bron:
1. GRB, toestand 2011-05-17 (AGIV)
2. Vectoriële versie van het Gewestplan,
MVG-LIN-AROHM, Ruimtelijke Planning,
OC GIS VLAANDEREN (2002)

Kenmerk: 2236695027/bre
Datum: mei 2016
Plannr.: 16/28
Formaat: A3
Schaal: 1:1.000





**RUP Zonevreemde bedrijven
Stad Mechelen**

Grafisch plan

Deelplan 9
31. Houman bvba

- Legende**
- RUP begrenzing
 - Kadastrale percelen en gebouwen
 - Gewestplanzonering
 - Verkavelingen
 - Art. 1 Woongebied met landelijk karakter
 - Art. 2 Zone voor ontsluiting en parking
 - Art. 3 Nabestemming agrarisch gebied

Ruimtelijk planner,
E. Mulkens
E. Mulkens

Gezien en definitief vastgesteld door de
gemeenteraad in zitting van 31 mei 2016

De Secretaris,
Erik Laga

De Voorzitter,
Danielle Van Neck

Bron:

1. GRB, toestand 2011-05-17 (AGIV)
2. Vectoriële versie van het Gewestplan, MVG-LIN-AROHM, Ruimtelijke Planning, OC GIS VLAANDEREN (2002)

Kenmerk: 2236695027/bre
Datum: mei 2016
Plannr.: 18/28
Formaat: A3
Schaal: 1:1.000



**RUP Zonevremde bedrijven
Stad Mechelen**

Grafisch plan

Deelplan 10
32. Zakenhotel Montreal

Legende

-  RUP begrenzing
-  Kadastrale percelen en gebouwen
-  Gewestplanzonering
-  Verkavelingen
-  Art. 1A Zone voor zakenhotel met parkkarakter
-  Art. 1B Parking met landschappelijk karakter
-  Art. 2 Parkgebied
-  Voorgevelbouwlijn



Ruimtelijk planner,
E. Mulkens
E. Mulkens

Gezien en definitief vastgesteld door de
gemeenteraad in zitting van 31 mei 2016

De Secretaris,
Erik Laga

De Voorzitter,
Danielle Van Neck

- Bron:**
1. GRB, toestand 2011-05-17 (AGIV)
 2. Vectoriële versie van het Gewestplan, MVG-LIN-AROHM, Ruimtelijke Planning, OC GIS VLAANDEREN (2002)

Kenmerk: 2236695027/bre
Datum: mei 2016
Plannr.: 20/28
Formaat: A3
Schaal: 1:1.500





**RUP Zonevremde bedrijven
Stad Mechelen**

Grafisch plan

Deelplan 11
40. M.C. Motors

- Legende**
- RUP begrenzing
 - Kadastrale percelen en gebouwen
 - Gewestplanzonering
 - Verkavelingen
 - Art. 1 Zone voor woongebied met landelijk karakter
 - Art. 2 Zone voor landschappelijke overgang

Ruimtelijk planner,
E. Mulkens
E. Mulkens

Gezien en definitief vastgesteld door de
gemeenteraad in zitting van 31 mei 2016





De Secretaris,
Erik Laga

De Voorzitter,
Danielle Van Neck

Bron:
1. GRB, toestand 2011-05-17 (AGIV)
2. Vectoriele versie van het Gewestplan,
MVG-LIN-AROHM, Ruimtelijke Planning,
OC GIS VLAANDEREN (2002)

Kenmerk: 2236695027/bre
Datum: mei 2016
Plannr.: 22/28
Formaat: A3
Schaal: 1:1.000



- Legende**
-  RUP begrenzing
 -  Kadastrale percelen en gebouwen
 -  Gewestplanzonering
 -  Art. 1 Zone voor gemeenschapsvoorzieningen



Ruimtelijk planner,
[Signature]
E. Mulkens

Gezien en definitief vastgesteld door de
gemeenteraad in zitting van 31 mei 2016

De Secretaris,
Erik Laga

De Voorzitter,
Danielle Van Neck

Bron:
1. GRB, toestand 2011-05-17 (AGIV)
2. Vectoriële versie van het Gewestplan,
MVG-LIN-AROHM, Ruimtelijke Planning,
OC GIS VLAANDEREN (2002)

Kenmerk: 2236695027/bre
Datum: mei 2016
Plannr.: 24/28
Formaat: A3
Schaal: 1:1.000



**RUP Zonevremde bedrijven
Stad Mechelen**

Grafisch plan

Deelplan 13
57. Thiry Paints Mechelen nv

- Legende**
-  RUP begrenzing
 -  Kadastrale percelen en gebouwen
 -  Gewestplanzonering
 -  Art. 1 Zone voor waterloop
 -  Art. 2 Zone voor landschapsecologische oeverinrichting
 -  Art. 3 Zone voor parktoegang
 -  Art. 4 Zone voor stedelijke ontwikkeling
 -  Art. 5 Indicatieve aanduiding trage wegen
 -  Zone non aedificandi



Ruimtelijk planner,
E. Mulkens
E. Mulkens

Gezien en definitief vastgesteld door de
gemeenteraad in zitting van 31 mei 2016

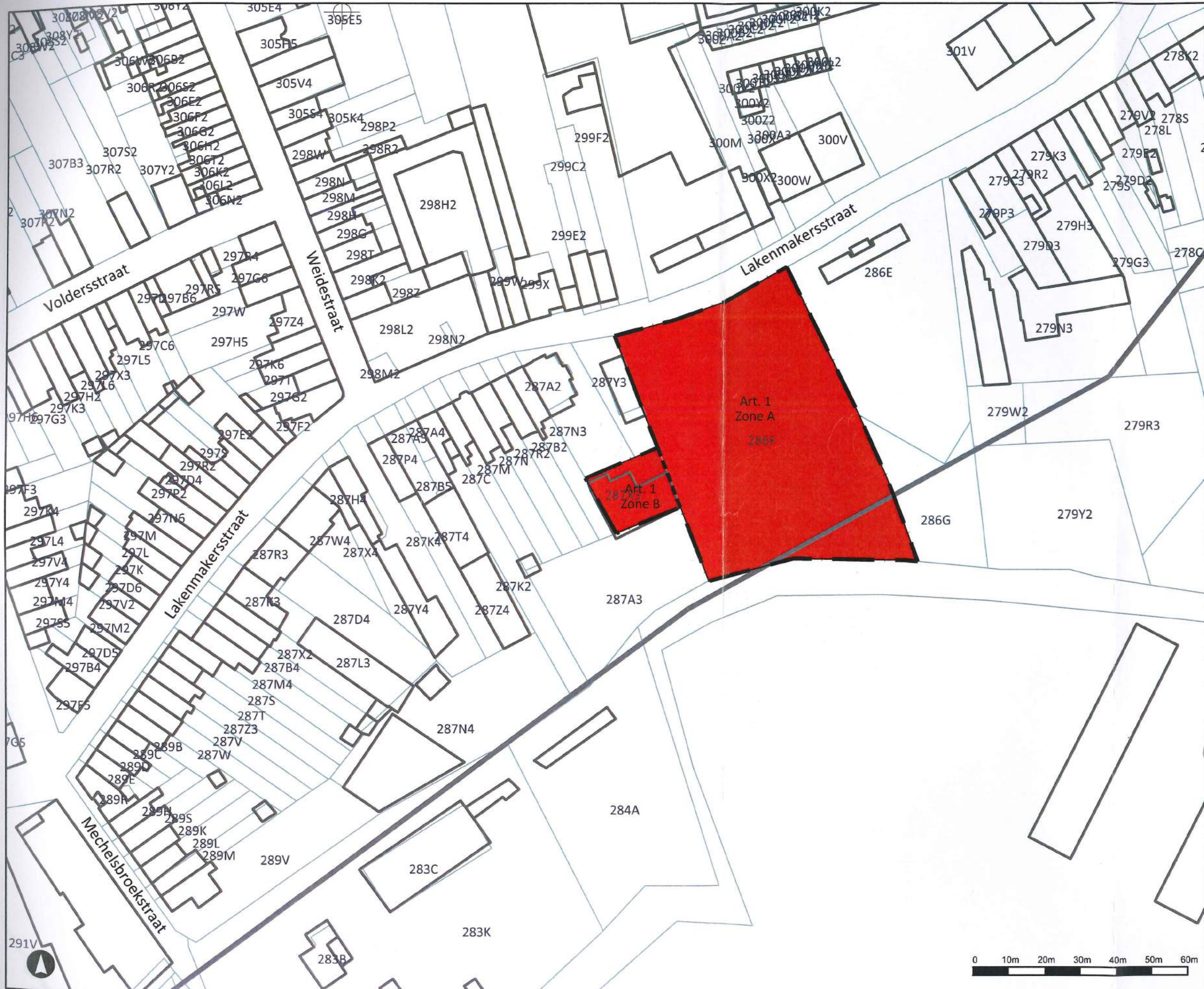
De Secretaris,
Erik Laga

De Voorzitter,
Danielle Van Neck

Bron:
1. GRB, toestand 2011-05-17 (AGIV)
2. Vectoriële versie van het Gewestplan,
MVG-LIN-AROHM, Ruimtelijke Planning,
OC GIS VLAANDEREN (2002)

Kenmerk: 2236695027/bre
Datum: mei 2016
Plannr.: 26/28
Formaat: A3
Schaal: 1:1.000





**RUP Zonevremde bedrijven
Stad Mechelen**

Grafisch plan

Deelplan 14
68. Brabantchrom

- Legende**
- RUP begrenzing
 - Kadastrale percelen en gebouwen
 - Gewestplanzonering
 - Art. 1 Woongebied - Lakenraamstraat
 - zone A
zone B
 - Grens zone A / zone B

Ruimtelijk planner,

E. Mulkens

Gezien en definitief vastgesteld door de
gemeenteraad in zitting van 31 mei 2016

De Secretaris,
Erik Laga

De Voorzitter,
Danielle Van Neck

Bron:

1. GRB, toestand 2011-05-17 (AGIV)
2. Vectoriële versie van het Gewestplan, MVG-LIN-AROHM, Ruimtelijke Planning, OC GIS VLAANDEREN (2002)

Kenmerk: 2236695027/br
Datum: mei 2016
Plannr.: 28/28
Formaat: A3
Schaal: 1:1.000





**RUP Zonevremde bedrijven
Stad Mechelen**

Grafisch plan

Deelplan 15
56. 't Fonteintje

- Legende**
- RUP begrenzing
 - Kadastrale percelen en gebouwen
 - Grb - wegopdeling (wgo)
 - Gewestplanzonering
 - Art. 1 Zone voor toeristisch-recreatieve infrastructuur
 - Art. 2 Groenzone met recreatief medegebruik

Ruimtelijk planner,
[Signature]
E. Mulkens

Gezien en definitief vastgesteld door de gemeenteraad in zitting van 31 mei 2016

De Secretaris,
Erik Laga

[Signature]
De Voorzitter,
Daniëlle Van Neck

Bron:

1. GRB, toestand 2011-05-17 (AGIV)
2. Vectoriële versie van het Gewestplan, MVG-LIN-AROHM, Ruimtelijke Planning, OC GIS VLAANDEREN (2002)

Kenmerk: 2236695027/br
Datum: mei 2016
Plannr.: 30/30
Formaat: A3
Schaal: 1:1.000



RUP Onderzoek KMO - en
Industriegebieden op het gewestplan
Stad Mechelen

Grafisch plan

Deelplan A
3. Muizenbrug

Legende

- RUP begrenzing
- Kadastrale percelen en gebouwen
- Gewestplanzonering
- Verkavelingen
- Art. 1 Groengebied
- Art. 2 Tuinzone met landschappelijk karakter



Ruimtelijk planner,
[Signature]
E. Mulkens

Gezien en definitief vastgesteld door de
gemeenteraad in zitting van 31 mei 2016

De Secretaris,
Erik Laga

De Voorzitter,
Danielle Van Neck

Bron:
1. GRB, toestand 2011-05-17 (AGIV)
2. Vectoriële versie van het Gewestplan,
MVG-LIN-AROHM, Ruimtelijke Planning,
OC GIS VLAANDEREN (2002)

Kenmerk: 2236695027/br
Datum: mei 2016
Plannr.: A-2
Formaat: A3
Schaal: 1:1.000





**RUP Onderzoek KMO - en
Industriegebieden op het gewestplan
Stad Mechelen**

Grafisch plan
Deelplan B
5. Kriekerijveld 1 Hombeek

- Legende**
- RUP begrenzing
 - Kadastrale percelen en gebouwen
 - Gewestplanningering
 - Art. 1 Woongebied

Ruimtelijk planner,
E. Mulkens

Gezien en definitief vastgesteld door de
gemeenteraad in zitting van 31 mei 2016

De Secretaris,
Erik Laga

De Voorzitter,
Danielle Van Neck

Bron:
1. GRB, toestand 2011-05-17 (AGIV)
2. Vectoriële versie van het Gewestplan,
MVG-LIN-AROHM, Ruimtelijke Planning,
OC GIS VLAANDEREN (2002)

Kenmerk: 2236695027/bre
Datum: mei 2016
Plannr.: B-2
Formaat: A3
Schaal: 1:1.000





**RUP Onderzoek KMO - en
Industriegebieden op het gewestplan
Stad Mechelen**

Grafisch plan

Deelplan C
27. Kadodderstraat

Legende

- RUP begrenzing
- Kadastrale percelen en gebouwen
- Gewestplanzonering
- Art. 1. Woongebied

Ruimtelijk planner,
E. Mulkens
E. Mulkens

Gezien en definitief vastgesteld door de
gemeenteraad in zitting van 31 mei 2016

De Secretaris,
Erik Laga

Danielle Van Neck
De Voorzitter,
Danielle Van Neck

- Bron:**
1. GRB, toestand 2011-05-17 (AGIV)
 2. Vectoriële versie van het Gewestplan, MVG-LIN-AROHM, Ruimtelijke Planning, OC GIS VLAANDEREN (2002)

Kenmerk: 2236695027/br
Datum: mei 2016
Plannr.: C-2
Formaat: A3
Schaal: 1:1.000







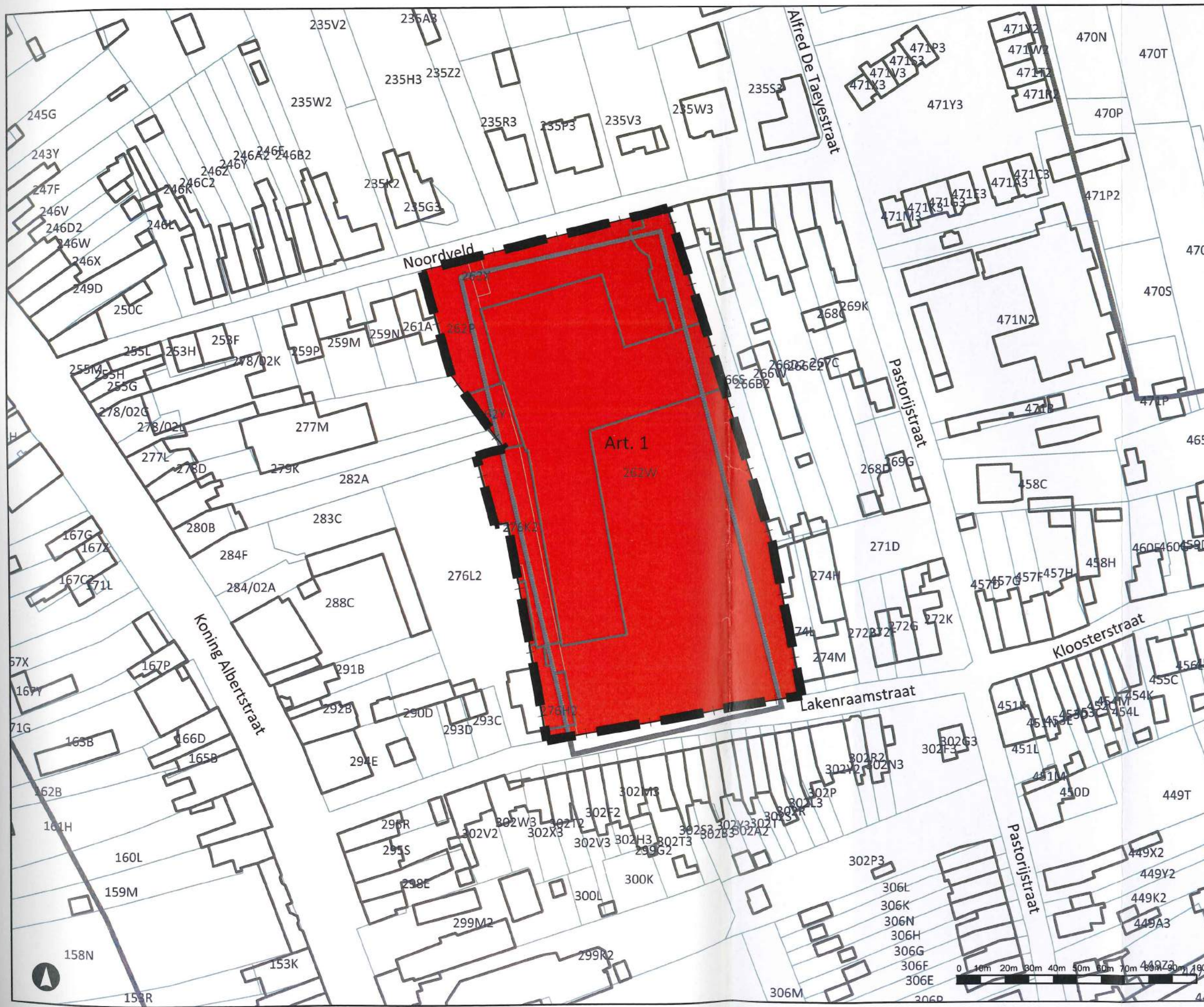
**RUP Onderzoek KMO - en
Industriegebieden op het gewestplan
Stad Mechelen**

Grafisch plan

Deelplan D
34. KMO-zone Lakenraamstraat, Walem

Legende

-  RUP begrenzing
-  Kadastrale percelen en gebouwen
-  Gewestplanning
-  Art. 1 Woongebied



Ruimtelijk planner,
E. Mulkens
E. Mulkens

Gezien en definitief vastgesteld door de
gemeenteraad in zitting van 31 mei 2016

De Secretaris,
Erik Laga

De Voorzitter,
Danielle Van Neck

Bron:
1. GRB, toestand 2011-05-17 (AGIV)
2. Vectoriële versie van het Gewestplan,
MVG-LIN-AROHM, Ruimtelijke Planning,
OC GIS VLAANDEREN (2002)

Kenmerk: 2236695027/bre
Datum: mei 2016
Plannr.: D - 2
Formaat: A3
Schaal: 1:1.000

