














Legende

-  Contour RUP 'Mechelen-Noord IV'
-  Art. 2.0 Specifiek regionaal bedrijventerrein voor kleinhandel
-  Art. 3.0 Zone voor wegeninfrastructuur
-  Art. 3.0.04 Zoutsilo's (indicatief, symbolisch)
-  Art. 4.0 Bufferzone
-  Art. 5.1 Hoofdtoegang (symbolisch)
-  Art. 5.2 Toegang voor langzaam verkeer (indicatief, symbolisch)
-  Art. 5.3 Landschappelijke buffer
-  Art. 6.1. Waterloop
-  Maatlijn
-  Gebouw (Gbg)
-  Perceel (Adp)
-  Rand van de rijbaan (wrb)

Ondergrond: GRB, Bron: AGIV Agentschap voor Geografische Informatie Vlaanderen

1:2 000



PROVINCIE
ARRONDISSEMENT
STAD

ANTWERPEN
MECHELEN
MECHELEN

RUIMTELIJK UITVOERINGSPLAN: RUP MECHELEN-NOORD IV

Grafisch plan

Datum: 25/02/2019
Plannummer: 03

Voorlopig aanvaard door de gemeenteraad van Mechelen in de zitting van 29/05/2018

Algemeen directeur,
E. Laga

De Voorzitter,
C. Backx

Het college van burgemeester en schepenen bevestigt dat onderhavig document voor iedereen ter inzage lag gedurende het openbaar onderzoek vanaf 14/06/2018 tot en met 13/07/2018.

Algemeen directeur,
E. Laga

De Burgemeester,
B. Somers

Definitief aanvaard door de gemeenteraad van Mechelen in de zitting van 25/02/2019.

Algemeen directeur,
E. Laga

De Voorzitter,
F. Blavier



Oprichtgever:

Stad Mechelen
Grote Markt 21
2800 Mechelen
0800 2 0800



Ontwerper:

Pia Looz

IGEMO
Schoutetstraat 2
2800 Mechelen
015 28 77 50

Projectnummer: 30302317

