



Legende

- Contour RUP 'Keerdok-Eandis'
- Art.1.0 Gebied voor stedelijke ontwikkeling (deelplan 01)
- Art.1.0.11 zone voor uitzonderlijk vervoer (overdruk)
- Deelgebied 1.1: Eandistip
- Deelgebied 1.2: Eandiswijk
- Deelgebied 1.3: Rode Kruisplein
- Deelgebied 1.4: Park
- Bouwveld (overdruk)
- Art.2 Openbaar domein
- Art.3 Waterweg
- Art.4.1 Hoofdontsluitingsweg (indicatief, symbolisch)
- Art.4.2 Fiets- en voetgangersverbinding (indicatief, symbolisch)
- Art.4.3 Brug voor gemotoriseerd verkeer (indicatief, symbolisch)
- Art.4.4 Fiets- en voetgangersbrug (indicatief, symbolisch)
- Art.4.5 Jaagpad (indicatief, symbolisch)
- Art.5.1 Landschappelijke oever (symbolisch)
- Art.5.2 Promenade (symbolisch)
- Art.6 Recht van voorkoop
- Landmark (symbolisch)
- Beschermd monument (symbolisch)
- Wegbaan (GRB, wbn)
- Rand van de watergang (GRB, wtz)
- Administratief perceel (GRB, adp)
- Gebouw (GRB, gbg)

1:1 250

Dit plan werd opgemaakt op basis van digitale geografische gegevens.
GRB. Bron: AGIV Agentschap voor Geografische Informatie Vlaanderen

PROVINCIE ANTWERPEN
ARRONDISSEMENT MECHELEN
STAD MECHELEN

RUIMTELIJK UITVOERINGSPLAN: RUP 'KEERDOK- EANDIS'

Grafisch plan - Deelplan 1: Keerdok Datum: 19 december 2017
Plannummer: 03 (1)

De raad van bestuur van de stad Mechelen heeft op 19 december 2017 het volgende besluit genomen:

Definitief aanvaard door de gemeenteraad van Mechelen in zitting van 23/01/2018.

De burgemeester, E. Legaut De voorzitter, G. Baeyens

Opdrachtgever: IGEMO
Stad Mechelen
Afdeling Projecten en Planning, team Ruimtelijke Planning
Grote Markt 21
2800 Mechelen
0800 2 0800

Plan ID: 12025_214_00020_0001 Projectnummer: 30302306

Recht van voorkoop

Gedeeltelijk op te heffen
BPA 3/1 Guido Gezellelaan - Keerdok

- Legende**
-  Contour RUP 'Keerdok-Eandis'
 -  Art.1 Gebied voor stedelijke ontwikkeling
 -  Art.1.0.12 Zone voor uitzonderlijk vervoer (overdruk)
 -  Art.2.1 Hoofdontsluitingsweg (indicatief, symbolisch)
 -  Art.2.2 Fiets- en voetgangersverbinding (indicatief, symbolisch)
 -  Art.3 Promenade (symbolisch)
 -  Art.4 Recht van voorkoop
 -  Bouwveld (overdruk)
 -  Landmark (symbolisch)
 -  maatlijn
 -  Wegbaan (GRB, wbn)
 -  Rand van de watergang (GRB, wtz)
 -  Gebouw (GRB, gbg)
 -  Administratief perceel (GRB, adp)



 1:1 250
 Dit plan werd opgemaakt op basis van digitale geografische gegevens.
 GRB, Bron: AGIV Agentschap voor Geografische Informatie Vlaanderen




PROVINCIE ANTWERPEN
 ARRONDISSEMENT MECHÉLEN
 STAD MECHÉLEN

**RUIMTELIJK UITVOERINGSPLAN:
 RUP 'KEERDOK- EANDIS'**

Grafisch plan - Deelplan 2: Keerdokkaal Datum: 19 december 2017
 Plannummer: 03 (2)

Definitief aanvaard door de gemeenteraad van Mechelen in zitting van 23/01/2018.

  De voorzitter, G. Baeke

 Opmachtgever:  Ontwerper:  IGEMO

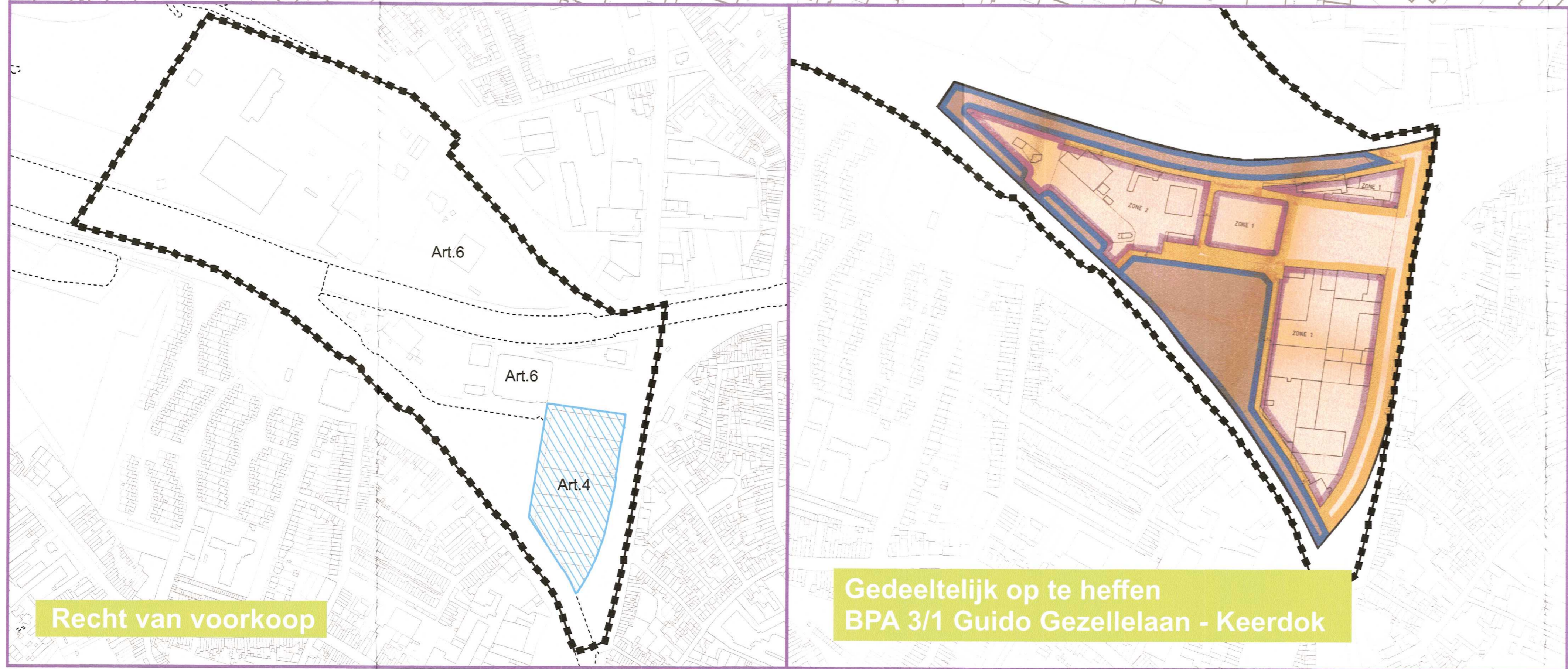
Stad Mechelen
 Afdeling Projecten en Planning, team Ruimtelijke Planning
 Grote Markt 21
 2800 Mechelen
 0800 2 0800

Schoutestraat 2
 2800 Mechelen
 015 28 77 50

Plan ID: 12025_214_0020_0001 Projectnummer: 20302308

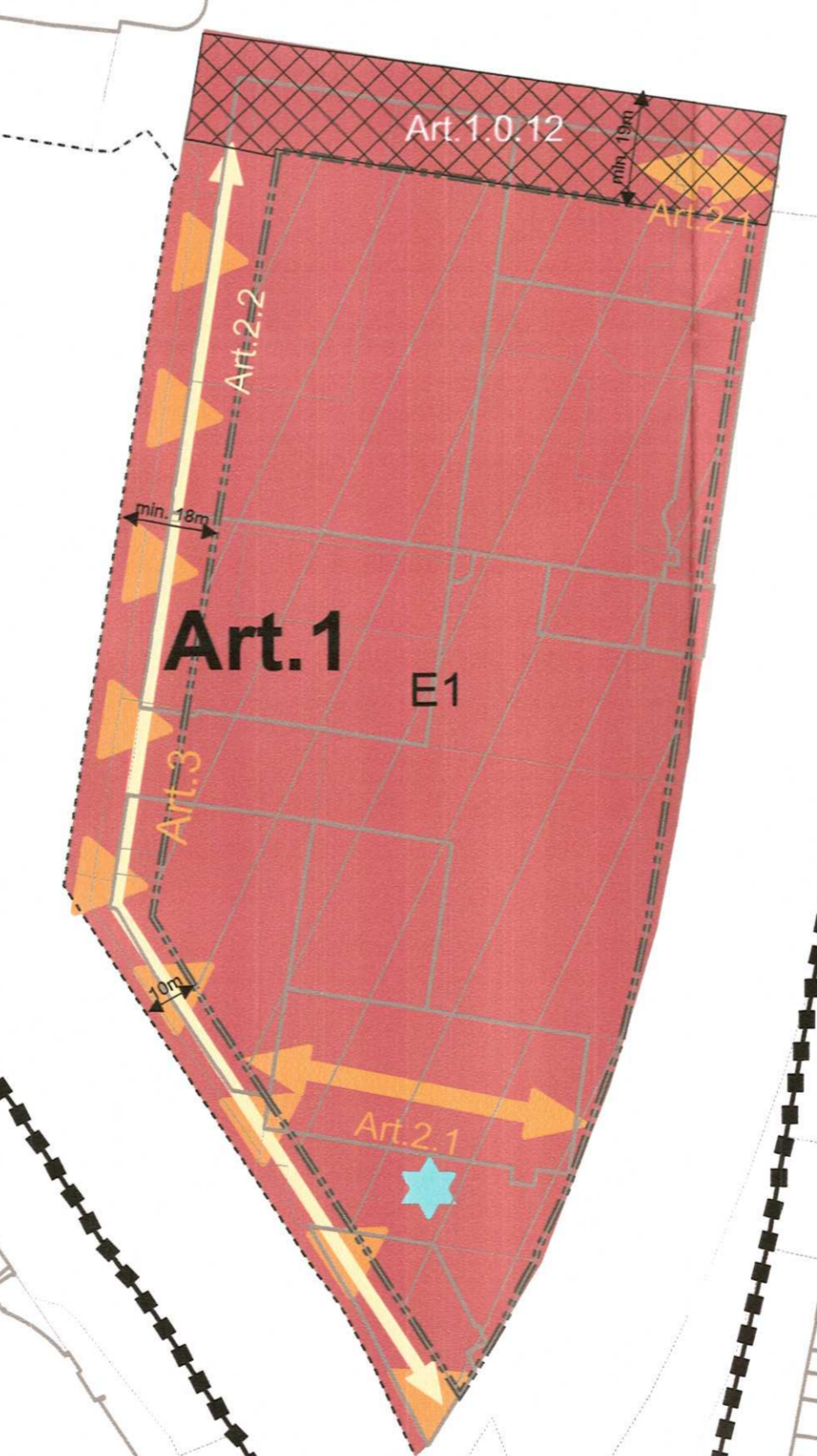
Recht van voorkoop

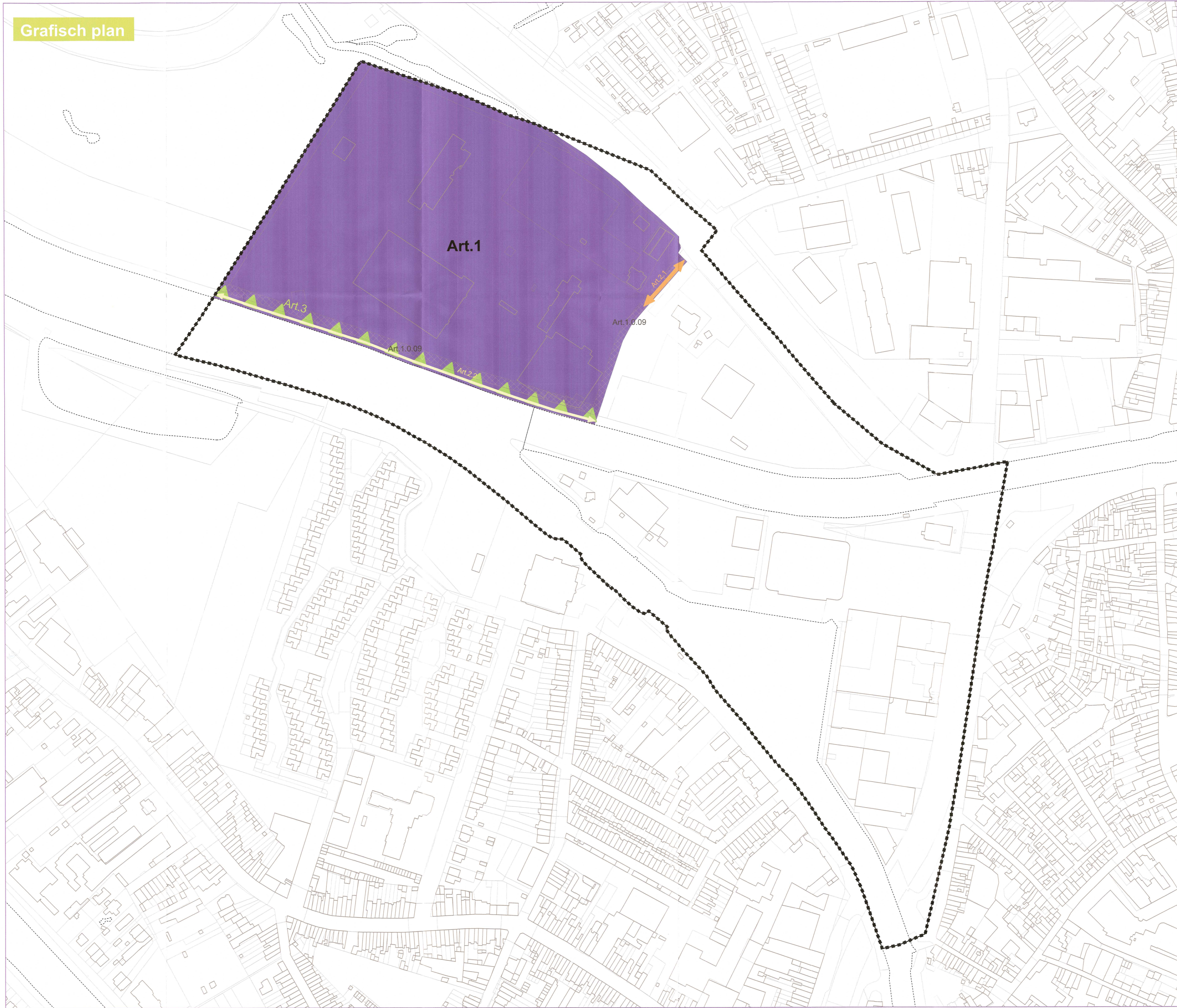
**Gedeeltelijk op te heffen
 BPA 3/1 Guido Gezellelaan - Keerdok**











Art.1 E1

Art.1.0.12
 Art.2.2
 Art.2.1
 Art.3





Legende

-  Contour RUP 'Keerdok-Eandis'
-  Art.1 Bedrijventerrein
-  Art. 1.0.09 Landschappelijke buffer (overdruk)
-  Art.2.1 Hoofdontsluitingsweg (indicatief, symbolisch)
-  Art.2.2 Jaagpad (indicatief, symbolisch)
-  Art.3 Landschappelijke oever (symbolisch)
-  Gebouw (GRB, gbg)
-  Administratief perceel (GRB, adp)



1:1 250

Dit plan werd opgemaakt op basis van digitale geografische gegevens.
GRB, Bron: AGIV Agentschap voor Geografische Informatie Vlaanderen (2014)

PROVINCIE ANTWERPEN
ARRONDISSEMENT MECHLEN
STAD MECHLEN

RUIMTELIJK UITVOERINGSPLAN:
RUP 'KEERDOK- EANDIS'

Grafisch plan - Deelplan 3: Bedrijventerrein Eandis

Datum: 19 december 2017
Plannummer: 53 (3)

Definitief aanvaard door de gemeenteraad van Mechelen in zitting van 23/01/2018.

De secretaris,
E. Laga

De voorzitter,
G. Bascx



Opdrachtgever:
Stad Mechelen
Afdeling Projecten en Planning, team Ruimtelijke Planning
Grote Markt 21
2800 Mechelen
0800 2 0800

Ontwerper:
IGEMO
Schubbenstraat 2
2800 Mechelen
015 28 77 50