








RUP Garage Aerts Stad Mechelen

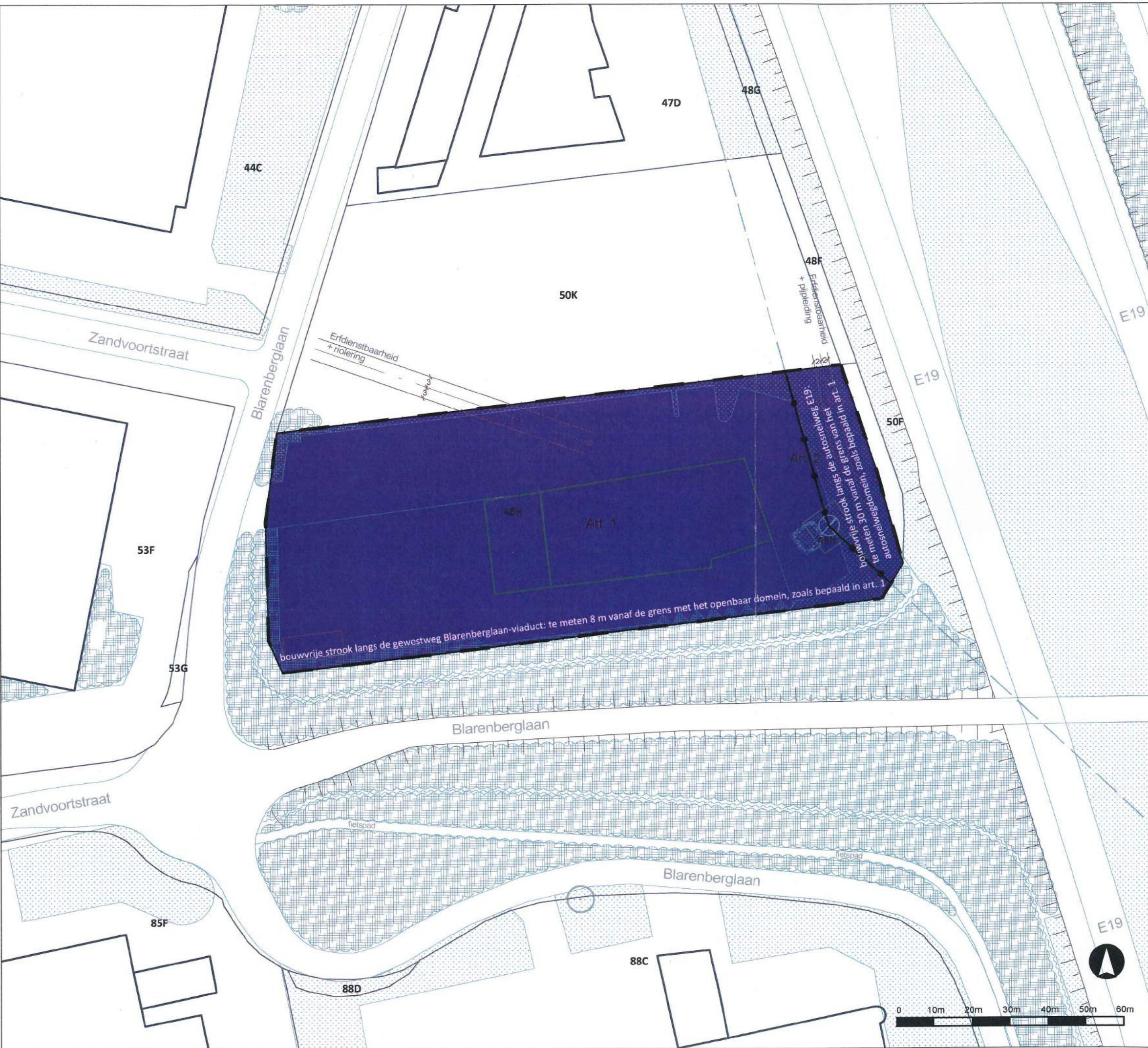
Grafisch plan

Legende Bestaande toestand

-  RUP contour
-  Kadastrale percelen en gebouwen
-  Beplanting - ruigte
-  Gazon - berm
-  Elektriciteitsmast

Legende Grafisch plan

-  Art. 01 Zone voor bedrijvigheid
-  Art. 02 Hoogspanningsleiding



Art. 01
 Art. 02
 bouwvrije strook langs de gewestweg Blarenberglaan-viaduct: te meten 8 m vanaf de grens met het openbaar domein, zoals bepaald in art. 1
 te meten vanaf de grens met het openbaar domein, zoals bepaald in art. 1
 te meten vanaf de grens met het openbaar domein, zoals bepaald in art. 1

Dirk Bosmans,
Ruimtelijk planner

Gezien en definitief vastgesteld door de gemeenteraad in zitting van
29 september 2015
Op bevel,
De Secretaris

Laga Erik

De Voorzitter
Backx Christiaan

Bron:
GRB 2013, AGIV

Kenmerk: 2283845005/bre
 Datum: september 2015
 Plannr.: 02/03
 Formaat: A3
 Schaal: 1:1.000

