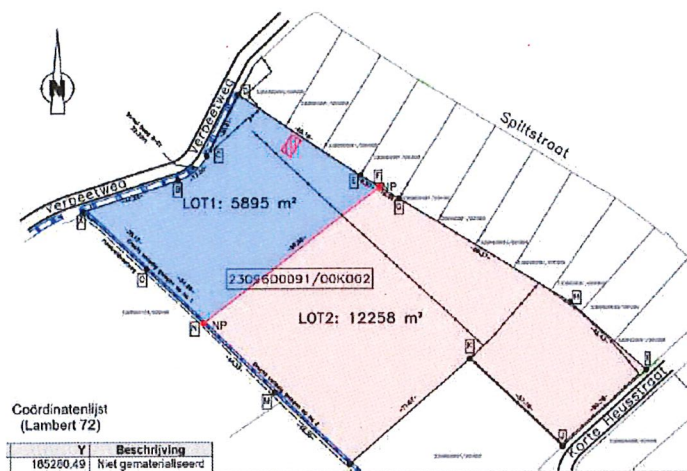


# OPENBARE VERKOOP

## LOT 1



## PERCEEL LANDBOUWGROND

Broeckstraat, 1980 ZEMST

Grondoppervlakte: 5.895 m²

P-Score: D

Geen omgevingsvergunning voor stedenbouwkundige handelingen verkregen

Recente bestemming: agrarisch gebied

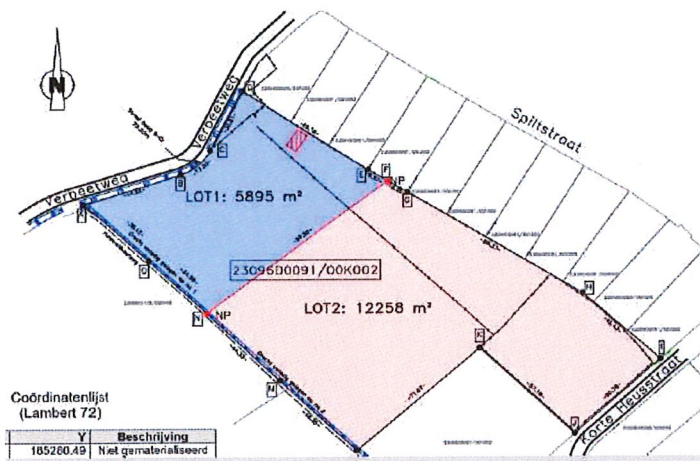
Geen herstelmaatregel opgelegd

voorkeoprecht op dit goed

Geen omgevingsvergunning voor het verkavelen van gronden verkregen

*Verpacht*

## LOT 2



## PERCEEL LANDBOUWGROND

Broeckstraat, 1980 ZEMST

Grondoppervlakte: 12.258 m²

P-Score: D

Geen omgevingsvergunning voor stedenbouwkundige handelingen verkregen

Recente bestemming: agrarisch gebied

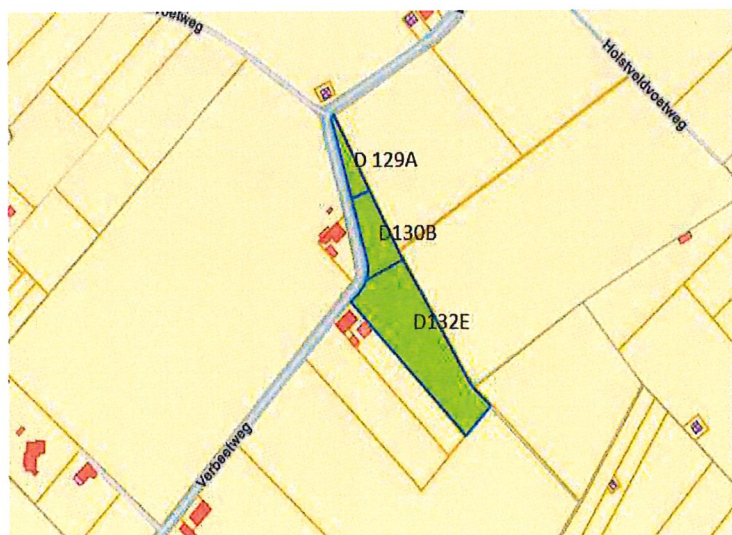
Geen herstelmaatregel opgelegd

voorkeoprecht op dit goed

Geen omgevingsvergunning voor het verkavelen van gronden verkregen

*Verpacht*

## LOT 3



## PERCELEN LANDBOUWGROND

Groten Mouter, 1980 ZEMST

Grondoppervlakte: 7.825 m²

P-Score: B

Geen omgevingsvergunning voor stedenbouwkundige handelingen verkregen

Recente bestemming: agrarisch gebied

Geen herstelmaatregel opgelegd

voorkeoprecht op dit goed

Geen omgevingsvergunning voor het verkavelen van gronden verkregen

*Verpacht*



Het Verbeert, 1980 ZEMST

P-Score: C

Geen omgevingsvergunning voor stedenbouwkundige handelingen verkregen

Recente bestemming: agrarisch gebied

## Geen herstelmaatregel opgelegd

voorkooprecht op dit goed

Geen omgevingsvergunning voor het verkavelen van gronden verkregen

Verpacht

Verbeetweg, 1980 ZEMST

P-Score: A

Geen omgevingsvergunning voor stedenbouwkundige handelingen verkregen

Recente bestemming: agrarisch gebied

## Geen herstelmaatregel opgelegd

voorkooprecht op dit goed

Geen omgevingsvergunning voor het verkavelen van gronden verkregen

Verpacht

Verbeetweg, 1980 ZEMST 

P-Score: D

Geen omgevingsvergunning voor stedenbouwkundige handelingen verkregen

Recente bestemming: agrarisch gebied

Geen herstelmaatregel opgelegd

voorkooprecht op dit goed

Geen omgevingsvergunning voor het verkavelen van gronden verkregen

Verpacht

## LOT 7



## PERCEEL LANDBOUWGROND

Verbeetweg, 1980 ZEMST

Grondoppervlakte: 2.352 m<sup>2</sup>

P-Score: A

Geen omgevingsvergunning voor stedenbouwkundige handelingen verkregen

Recente bestemming: agrarisch gebied

Geen herstelmaatregel opgelegd

voorkooprecht op dit goed

Geen omgevingsvergunning voor het verkavelen van gronden verkregen

*Verpacht*

## LOT 8



## PERCEEL LANDBOUWGROND

Het Bos, 1980 ZEMST

Grondoppervlakte: 10.335 m<sup>2</sup>

P-Score: D

Geen omgevingsvergunning voor stedenbouwkundige handelingen verkregen

Recente bestemming: agrarisch gebied

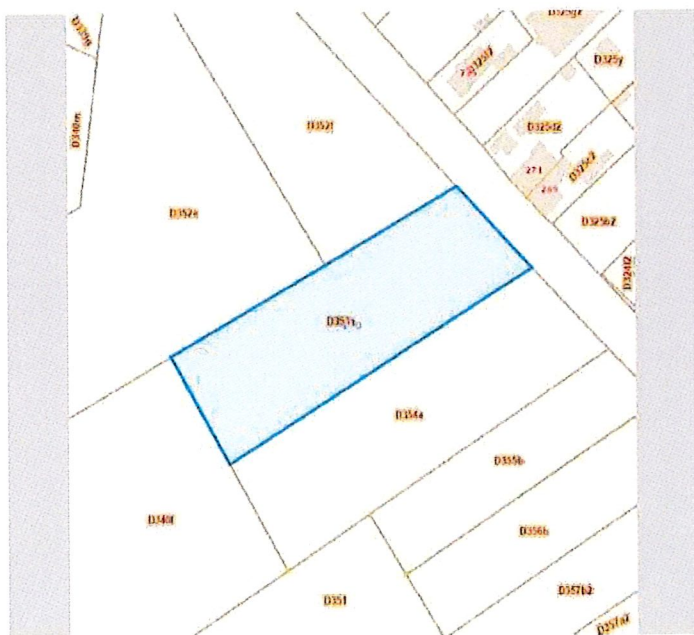
Geen herstelmaatregel opgelegd

voorkooprecht op dit goed

Geen omgevingsvergunning voor het verkavelen van gronden verkregen

*Verpacht*

## LOT 9



## PERCEEL LANDBOUWGROND

De Kaelbleuken, 1980 ZEMST

Grondoppervlakte: 4.361 m<sup>2</sup>

P-Score: B

Geen omgevingsvergunning voor stedenbouwkundige handelingen verkregen

Recente bestemming: agrarisch gebied

Geen herstelmaatregel opgelegd

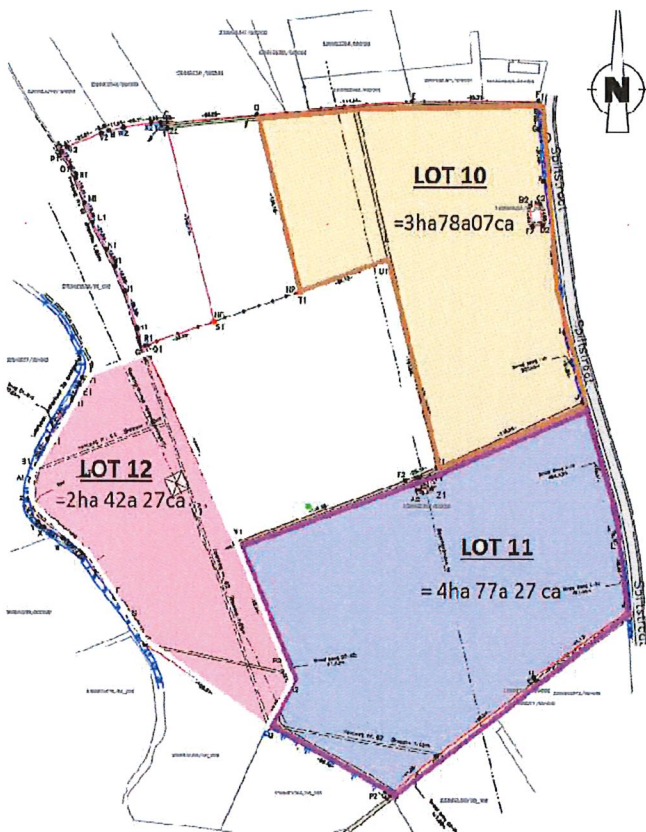
voorkooprecht op dit goed

Geen omgevingsvergunning voor het verkavelen van gronden verkregen

*Verpacht*



## LOT 10



## PERCELEN LANDBOUWGROND

Daeltop, 1980 ZEMST

P-Score: D

Geen omgevingsvergunning voor stedenbouwkundige handelingen verkregen

Recente bestemming: agrarisch gebied

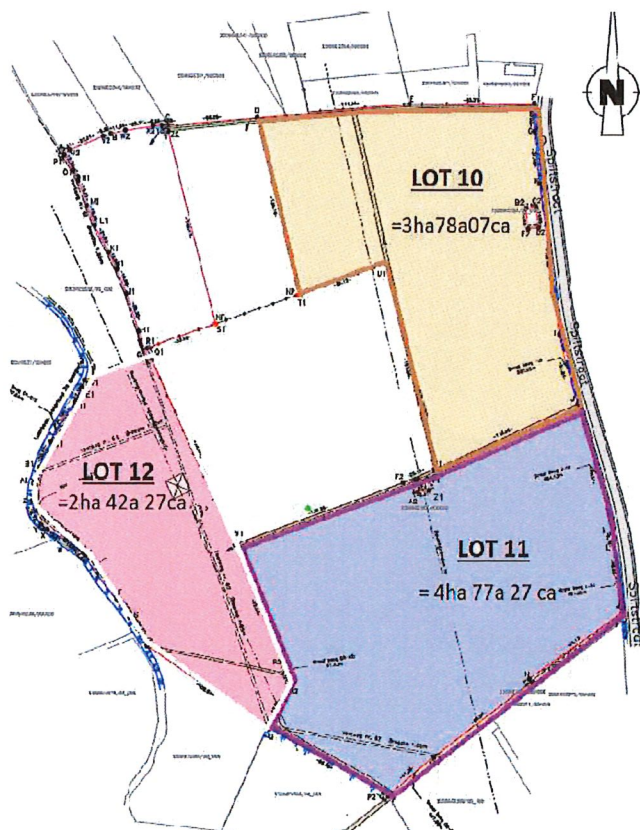
Geen herstelmaatregel opgelegd

voorkooprecht op dit goed

Geen omgevingsvergunning voor het verkavelen van gronden verkregen

*Verpacht*

## LOT 11



## PERCELEN LANDBOUWGROND

Daeltop, 1980 ZEMST

P-Score: D

Geen omgevingsvergunning voor stedenbouwkundige handelingen verkregen

Recente bestemming: agrarisch gebied

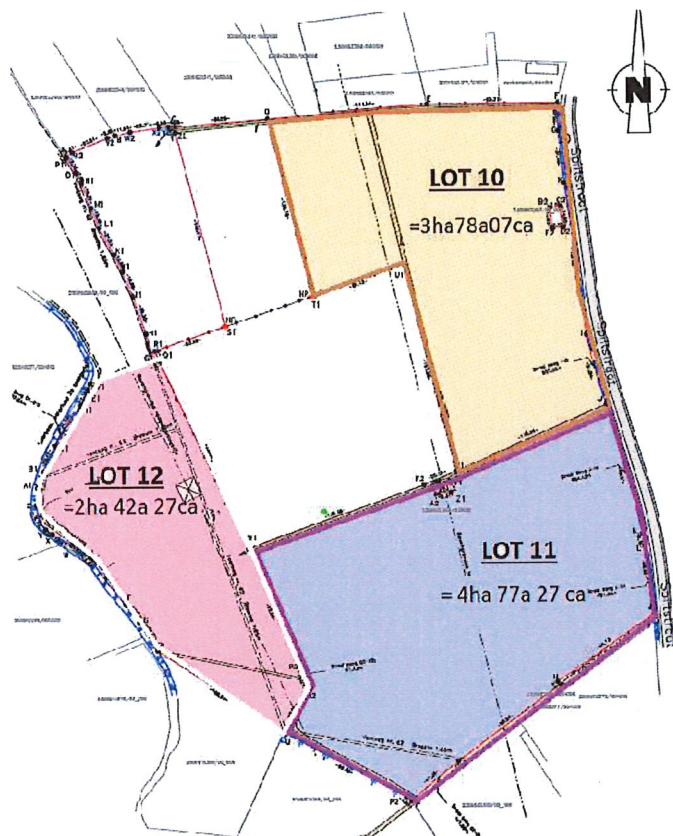
Geen herstelmaatregel opgelegd

voorkooprecht op dit goed


Geen omgevingsvergunning voor het verkavelen van gronden verkregen

*Verpacht*

## LOT 12



## PERCELEN LANDBOUWGROND

Daeltop, 1980 ZEMST 

P-Score: D

Geen omgevingsvergunning voor stedenbouwkundige handelingen verkregen

Recente bestemming: agrarisch gebied

Geen herstelmaatregel opgelegd

..... voorkeurrecht op dit goed

Geen omgevingsvergunning voor het verkavelen van gronden verkregen

*Verpacht*